

УТВЕРЖДАЮ
Директор ГБУСО «Пятигорский КЦСОН»
(наименование должности руководителя
организации)

Абросимова Л.Н.

(Ф.И.О., подпись)

21 "февраля" 2022 г.



Паспорт
доступности ГБУСО «Пятигорский КЦСОН» для инвалидов №3
(наименование объекта)

(общая форма)

1. Общие сведения об объекте

1.1. Наименование объекта: Многоквартирный жилой дом.

1.2. Адрес объекта: г.Пятигорск, станица Константиновская, ул. Ленина,30

1.3. Сведения об объекте: отдельно стоящее трехэтажное здание. Отделение ГБУСО «Пятигорский КЦСОН» в станице Константиновской занимает цокольный этаж площадью 165,1 кв.м. Земельного участка – нет.

1.4. Год постройки: 1976 год.

1.5. Дата последнего капитального ремонта: 2021год на занимаемой учреждением площади (165,1 кв.м)

1.6. Название организации: ГБУСО «Пятигорский КЦСОН» отделение в станице Константиновской

1.7.Юридический адрес организации: Ставропольский край г.Пятигорск, ул.Сельская, 40.

1.8 Основание для пользования объектом - безвозмездная аренда

1.9 Форма собственности: государственная

1.10 Территориальная принадлежность: муниципальная

1.11 Вышестоящая организация: Министерство труда и социальной защиты населения Ставропольского края

1.12.Адрес вышестоящей организации: г.Ставрополь, ул. Лермонтова 206-А

2. Характеристика использования объекта

2.1. Сфера деятельности: социальное обслуживание.

2.2. Виды оказываемых услуг: срочные социальные услуги, социально-бытовые, социально-медицинские, социально-психологические, социально-педагогические, социально- правовые.

2.3. Форма оказания услуг: оказание услуг на дому.

2.4. Категории обслуживаемого контингента: граждане пожилого возраста

2.5. Категории обслуживаемых инвалидов: инвалиды, передвигающиеся на коляске, инвалиды с нарушениями опорно-двигательного аппарата, нарушениями зрения, нарушения слуха, нарушениями умственного развития.

2.6 Плановая мощность - количество обслуживаемых в день на дому-130 человек

2.7 Участие в исполнении ИПР инвалида, ребенка-инвалида - да

3. Оценка доступности объекта

3.1. Путь следования к объекту общественного транспорта: городской автобус

№ 14; маршрутное такси № 14

3.2. Путь следования к объекту от ближайшей остановки общественного транспорта:

3.2.1. Расстояние: 200 метров.

3.2.2. Время в пути пешком: 20 минут.

3.2.3. Наличие выделенного от проезжей части пешеходного пути – нет

3.2.4. Перекрестки: нерегулируемые перекрестки с пешеходной «зеброй»

3.2.5. Информация на пути следования к объекту - визуальная

3.2.6. Перепады высоты в пути: есть – бордюры. Обустройство для инвалидов на коляске – да

3.3. Организация доступности объектов для инвалидов-форма обслуживания

№п/п	Категории инвалидов (вид нарушения)	Вариант организации доступности объекта (формы обслуживания)
1.	Все категории инвалидов и МГН	«ДУ»

	В том числе инвалиды:	
2.	Передвигающиеся на креслах-колясках	«ДУ»
3.	С нарушением опорно-двигательного аппарата	«ДУ»
4.	С нарушением зрения	«ДУ»
5.	С нарушением слуха	«ДУ»
6.	С нарушением умственного развития	«ДУ»

3.4. Состояние доступности объекта для инвалидов:

№ п/п	Структурно-функциональные зоны объекта	Состояние доступности объекта
1	Территория, прилегающая к объекту	ДП-В
2	Вход (выход) в объект	ДЧ-В
3	Пути движения внутри здания (в том числе пути эвакуации)	ДП-В
4	Зона целевого назначения здания (целевое посещение объекта)	ДЧ-В
5	Санитарно-гигиенические помещения	ДЧ-В
6	Система информации и связи (во всех зонах)	ДЧ-В
7	Пути движения к объекту (от остановки транспорта)	ДП-В

3.5. Заключение о состоянии доступности ОСИ:

Доступно полностью всем.

4. Управленческое решение

4.1 Рекомендации по адаптации основных структурных элементов объекта

№ п/п	Структурно-функциональные зоны объекта	Рекомендации об адаптации объекта	Сроки исполнения
1	Территория, прилегающая к зданию (участок)	Не нуждается	-
2	Вход (выходы) в здание	Текущий ремонт по	-

		необходимости	
3	Пути движения внутри объекта (в том числе, пути эвакуации)	Текущий ремонт по необходимости	-
4	Зона целевого назначения здания(целевого посещения объекта)	Текущий ремонт по необходимости	-
5	Санитарно-гигиенические зоны	Текущий ремонт по необходимости	-
6	Система информации на объекте (на всех зонах)	Не нуждается	-
7	Пути движения к объекту (от остановки транспорта)	Не нуждается	-
8	Все зоны и участки	Текущий ремонт по необходимости	-


4.2. Ожидаемый результат состояния доступности объекта после выполнения мероприятий по адаптации: доступно полностью всем категориям инвалидов.

5. Особые отметки


5.1. Паспорт доступности объекта составлен на основании анкеты от "21" февраля 2022 г. № 3; акта обследования объекта № 3 от "21" февраля 2022г.


Председатель комиссии:  / Абросимова Л.Н.
(подпись/Ф.И.О.)


Члены комиссии:  / Овсянникова В.В.
(подпись/Ф.И.О.)


 / Мазуренко Ю.В.
(подпись/Ф.И.О.)


 / Дзидзоева А.К.
(подпись/Ф.И.О.)

 / Шутова С.Н.
(подпись/Ф.И.О.)

 / Арутюнянц М.Г.
(подпись/Ф.И.О.)

 / Ворфоломеева И.В.
(подпись/Ф.И.О.)

 / Дьяченко О.Г.
(подпись/Ф.И.О.)

 / Гурьянов И.Г.
(подпись/Ф.И.О.)

N п/ п	Структурно-функциональные зоны объекта	Состояние доступности, для основных категорий инвалидов	Нуждаемость в адаптации	Рекомендации об адаптации объекта	Период проведения работ	Ожидаемый результат
1	Территория, прилегающая к зданию (участок)	ДП-В	не нуждается	текущий ремонт по необходимости	-	ДП-В
2	Вход (входы) в здание	ДП-В	не нуждается	текущий ремонт по необходимости	-	ДП-В
3	Путь (пути) движения внутри объекта (в том числе, пути эвакуации)	ДЧ-В	не нуждается	текущий ремонт по необходимости	-	ДП-В
4	Зона целевого назначения объекта	ДЧ-В	не нуждается	текущий ремонт по необходимости	-	ДП-В
5	Санитарно-гигиенические помещения	ДЧ-В	не нуждается	текущий ремонт по необходимости	-	ДП-В
6	Система информации на объекте (на всех зонах)	ДЧ-В	не нуждается	текущий ремонт по необходимости	-	ДП-В
7	Пути движения к объекту (от остановки транспорта)	ДП-В	не нуждается	не нуждается	-	ДП-В